

Prolungamento Tangenziale Urbana
nel tratto posto tra l'intersezione
con la SS71 Umbro-Casentinese e la
SP44 della Catona

Progetto
DEFINITIVO

Planimetria metrica stradale
e Profilo

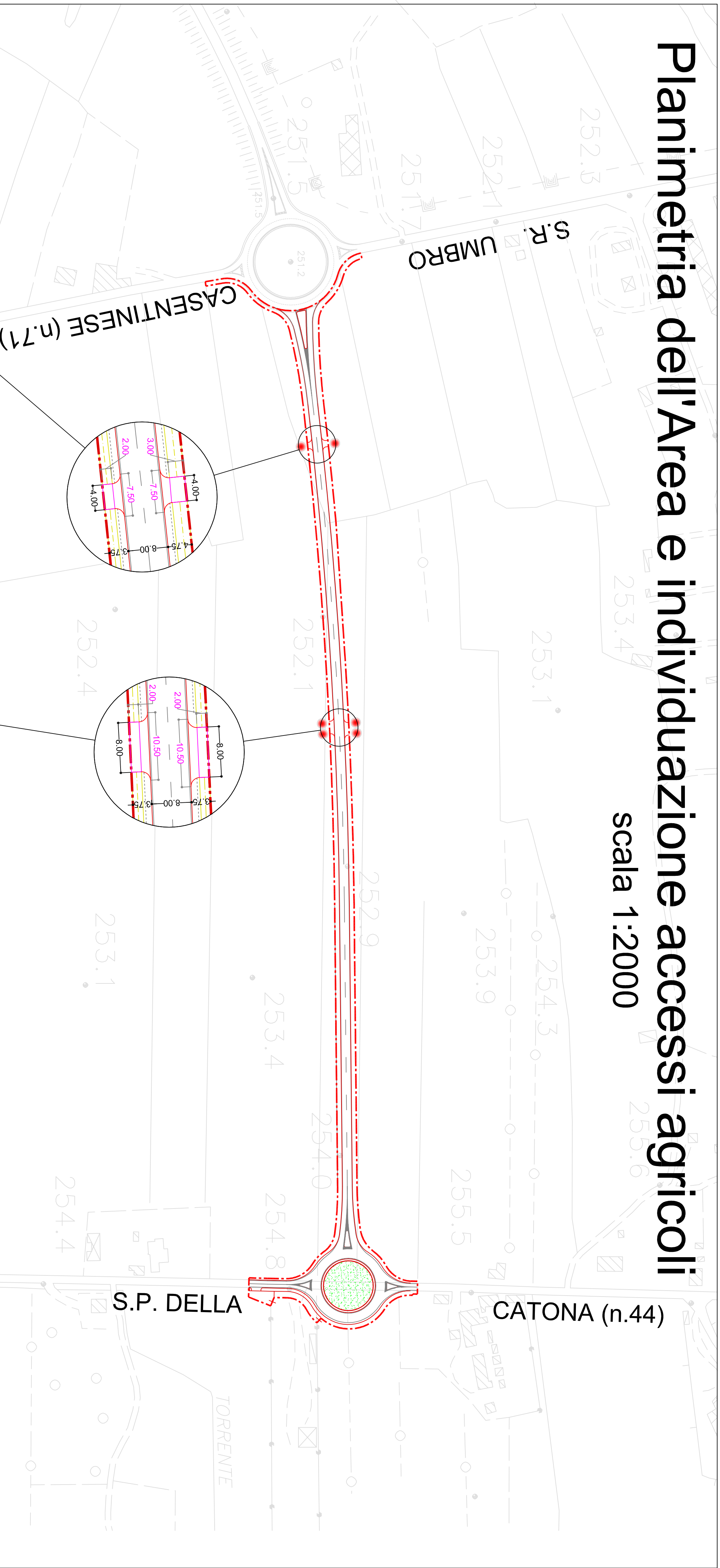
Stato di Progetto
Tavola:
3.0
Scala:
1:2000/1000/500

Progettisti:
Geom. Valerio Sandroni
Geom. Marco Moretti
Servizio Progettazione OO.PP.
Progettista impianto P.I.:
Per. Ind. Stefano Carrai
Ufficio opere pubbliche
Progettista strutturale rete idraulica:
PROGEO Engineering srl
sede Via Don Luigi Sturzo 43/a, AREZZO
Coordinatore Sicurezza in fase di progettazione:
Dott.ing. Luca Ronfolini
Servizio Progettazione OO.PP.
Data: Novembre 2018 prot. n. 157674 / L.02.01 / 2017
Responsabile Unico del Procedimento
Dott. Ing. Antonella Fabbianeilli



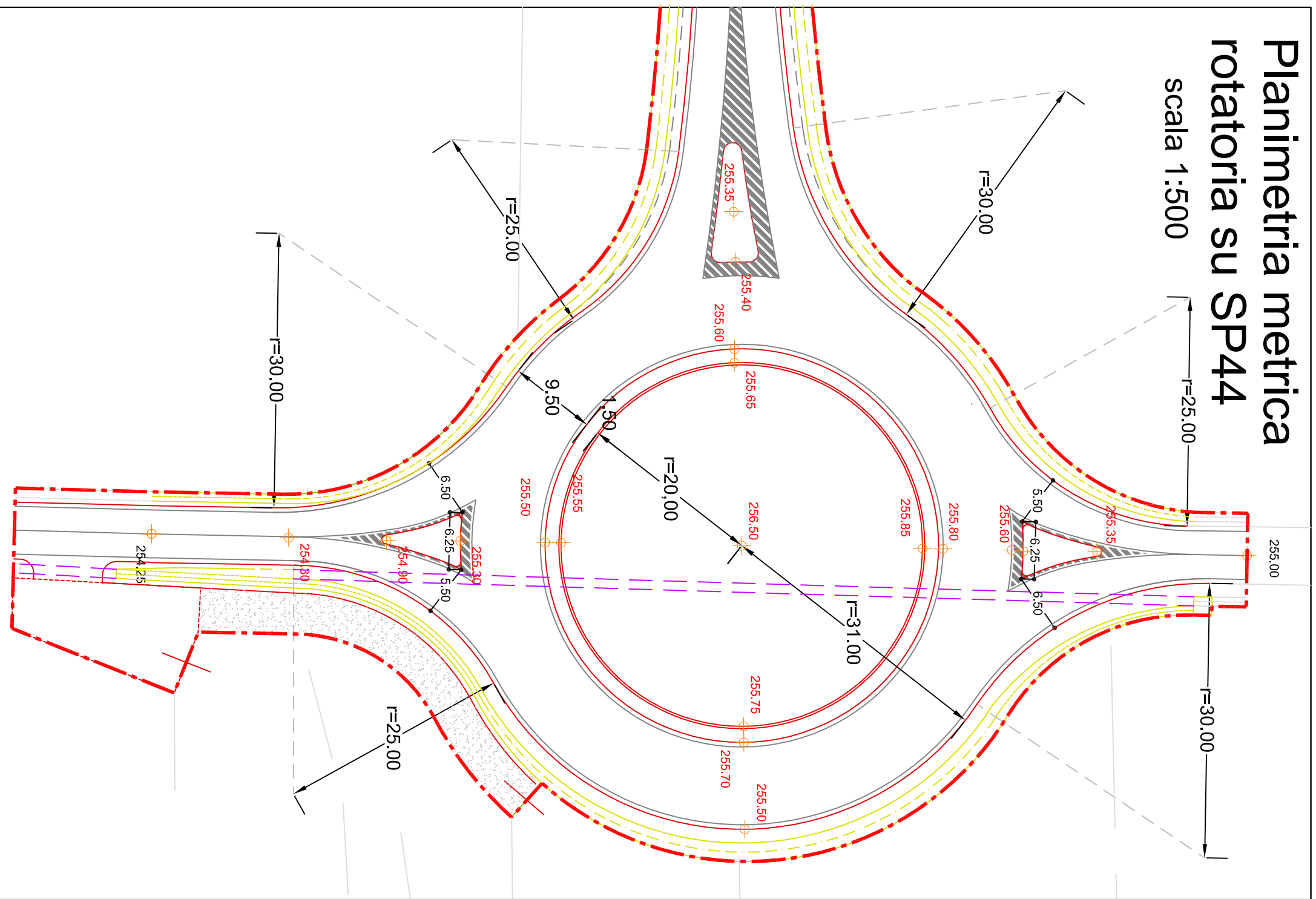
Planimetria dell'Area e individuazione accessi agricoli

scala 1:2000

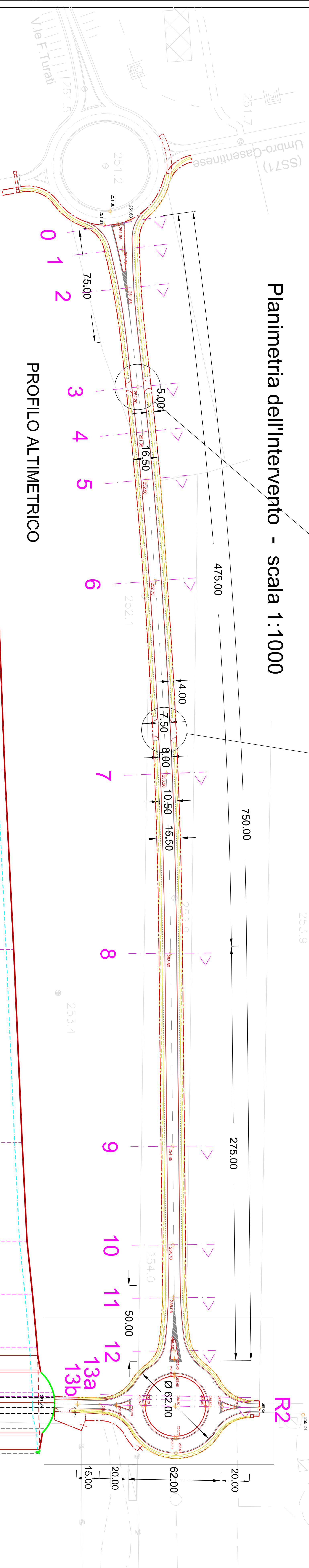


Planimetria metrica
rotatoria su SP44

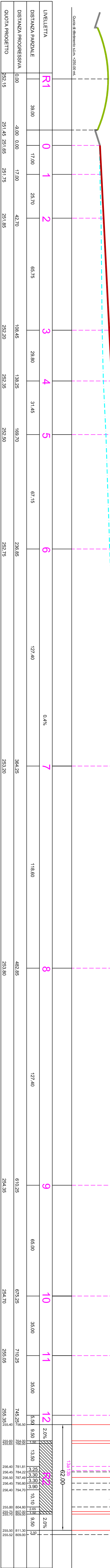
scala 1:500



Planimetria dell'intervento - scala 1:1000



PROFILO ALTIMETRICO



STAZIONE	0+00	0+50	1+00	1+50	2+00	2+50	3+00	3+50	4+00	4+50	5+00	5+50	6+00	6+50	7+00	7+50	8+00	8+50	9+00	9+50	10+00	10+50	11+00	11+50	12+00	12+200
ALTEZZA	251.00	251.10	251.20	251.30	251.40	251.50	251.60	251.70	251.80	251.90	252.00	252.10	252.20	252.30	252.40	252.50	252.60	252.70	252.80	252.90	253.00	253.10	253.20	253.30	253.40	253.50
ALTEZZA FONDAMENTO	251.00	251.10	251.20	251.30	251.40	251.50	251.60	251.70	251.80	251.90	252.00	252.10	252.20	252.30	252.40	252.50	252.60	252.70	252.80	252.90	253.00	253.10	253.20	253.30	253.40	253.50
ALTEZZA PROSPETTIVA	251.00	251.10	251.20	251.30	251.40	251.50	251.60	251.70	251.80	251.90	252.00	252.10	252.20	252.30	252.40	252.50	252.60	252.70	252.80	252.90	253.00	253.10	253.20	253.30	253.40	253.50
ALTEZZA PROSPETTIVA	251.00	251.10	251.20	251.30	251.40	251.50	251.60	251.70	251.80	251.90	252.00	252.10	252.20	252.30	252.40	252.50	252.60	252.70	252.80	252.90	253.00	253.10	253.20	253.30	253.40	253.50